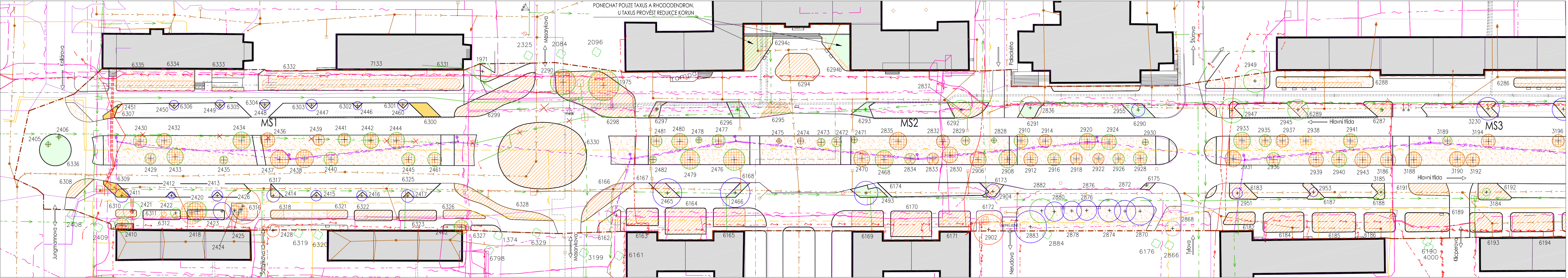
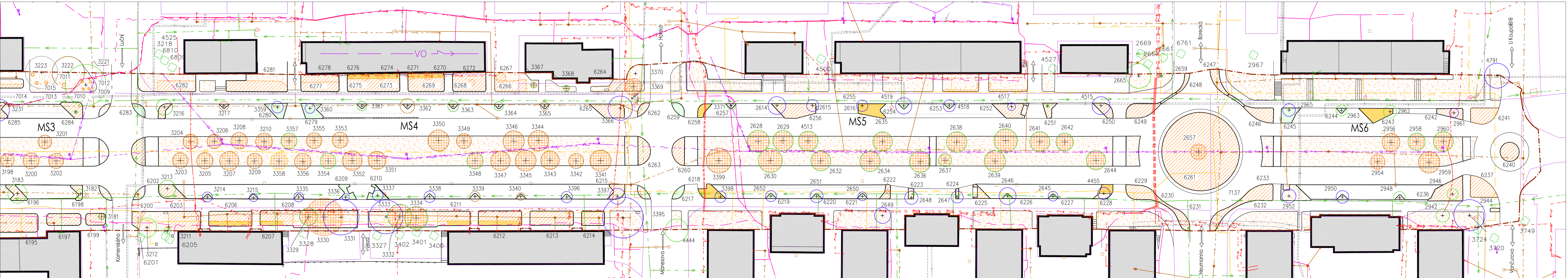


SITUACE - DŘEVINY K ODSTRANĚNÍ - ZÁPADNÍ ČÁST



SITUACE - DŘEVINY K ODSTRANĚNÍ - VÝCHODNÍ ČÁST



LEGENDA:

MS1 označení mezikřivkovatkového segmentu středového pásu
hranice parcel

stávající strom ponechaný s vyznač. sadovníckou hodnotu SH - červená = stupeň 1, modrá = stupeň 2, zelená = stupeň 3, hnědá = stupeň 4, žlutá = stupeň 5 (číslo jedince viz tabulky - Seznam stávajících dřevin)

6004 stávající keř/skupina keřů ponechané (číslo položky viz tabulky - Seznam stávajících dřevin), určené ke zmlazovacímu řezu

6004 stávající keř/skupina keřů ponechané (číslo položky viz tabulky - Seznam stávajících dřevin), BEZ zmlazovacího řezu

42 stávající strom určený k odstranění s vyznač. sadovníckou hodnotu SH - červená = stupeň 1, modrá = stupeň 2, zelená = stupeň 3, hnědá = stupeň 4, žlutá = stupeň 5 (číslo jedince viz tabulky - Seznam stávajících dřevin)

6004 skupina keřů určená k odstranění (číslo položky viz tabulky - Seznam stávajících dřevin)

stávající trávníky a bylinné porosty určené k odstranění


LEGENDA INŽENÝRSKÝCH SÍTÍ

plynovod STL
plynovod NTL
elektrické vedení podz. VN neov.
elektr. vedení podz. VN zaměř.
elektrické vedení podz. NN neov.
elektr. vedení podz. VN zaměř.
elektr. vedení veř. osvětlení podz.
teplovod bez rozlišení podzemní
teplovod bez rozlišení podz.neov.
vodovod stávající
vodovod stávající rušený
vodovod nový/přeložený

kanalizace bez rozlišení
telekomunikace - zaměř. a kótované, vlnití
telekomunikace - nezaměř.
poloha, neprovozované sítě
elektronické komunikace podzemní - kabelová televize
elektronické komunikace nadzemní - obecní rozhlas
ochranná pásma podzem. sítí
techn. infrastruktury sjednocené pro všechny stávající sítě

POZNÁMKA
ZÁKRES STÁVAJÍCÍCH INŽENÝRSKÝCH SÍTÍ JE POUZE INFORMATIVNÍ. PŘED ZAHÁJENÍM ZEMNÍCH PRACÍ ZAJISTI INVESTOR VYTÝČENÍ STÁVAJÍCÍCH IZ JEJICH SPRÁVCI. PŘI PRÁCI V OCHRANNÝCH PÁSMECH BUDE POSTUPOVÁNO V SOULADU S POKYNY SPRÁVCE. PŘI KŘÍŽENÍ A SOUBĚHU BUDOU DODRŽOVÁNY VZDÁLENOSTI DLE ČSN 75 4030 KŘÍŽENÍ A SOUBĚHU MELIOR. ZÁŘÍZENÍ S DŘÁHAMÍ, POZEM. KOMUNIKACEMI A VEDENÍMI A DLE ČSN 73 6005 PROSTOR. UPOŘÁDÁNÍ VEDENÍ TECHN. VYBAVENÍ.



ZODP. PROJEKTANT: Ing. Tomáš Petr	PARÉ:	 Ing. Tomáš Petr náměstí 33 264 53 voleč m.606 666 427 m.606 684 930
ZHOTOVITEL DÍLA: Ing. Jakub Malimánek		
AUTOR: Ing. Jakub Malimánek		
INVESTOR: Město Ostrov, MěÚ Ostrov, Odbor rozvoje a územ. pl.		
UMÍSTĚNÍ: K.Ú. Ostrov 715883, p.č. 224/1/9,11,19,20,21,24,27,28,129,131,132,133,134,135,137,140,141,144,191,111,1338,1339,1340,1351,1496,1517,1518,1521,1536,1560,1663,1667,12898/1		
STAVBA: Vegetační úpravy Hlavní ulice v Ostrově	DATUM: VII.2022	
ČÁST: D.1. Dokumentace objektů	STUPEŇ PD: DPS	
DÍL: D.1.1. Terénní a sadové úpravy	FORMAT: A3 x 4	
ARCH.C.: SITUACE - DŘEVINY K ODSTRANĚNÍ	ARCH.C.: SITUACE - DŘEVINY K ODSTRANĚNÍ	
YVKRES:	MĚŘÍTKO: 1:500	C.YVKRESU: D.1.1.1